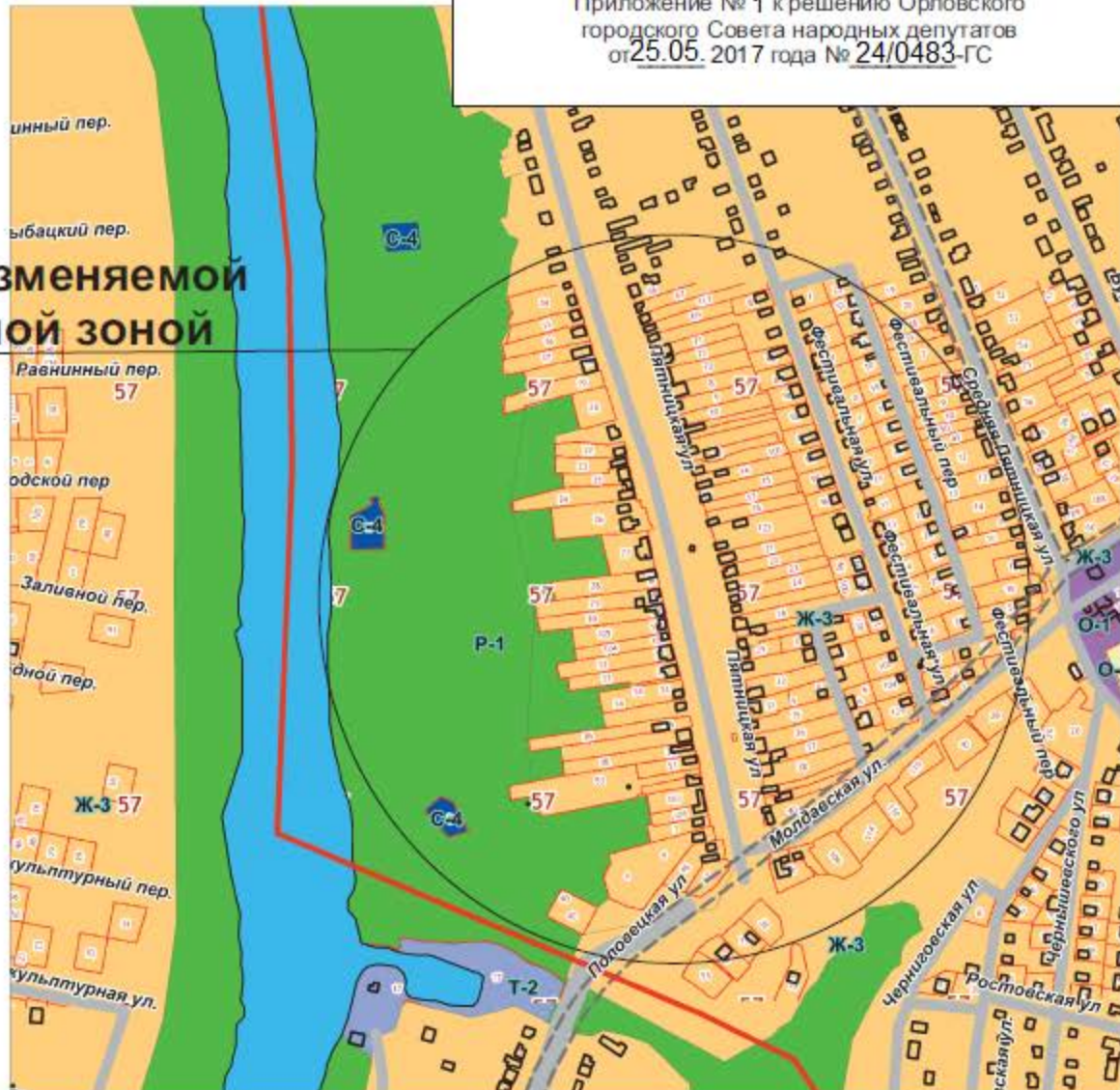


Существующее и проектное положение Правил землепользования и застройки городского округа «Город Орёл» Орловской области утвержденных решением Орловского городского Совета народных депутатов №38/616-ГС от 30 октября 2008 года.

Карта градостроительного зонирования территории городского округа «Город Орёл» Орловской области (1:5000)

Приложение № 1 к решению Орловского городского Совета народных депутатов от 25.05.2017 года № 24/0483-ГС

**Территория с изменяемой территориальной зоной**



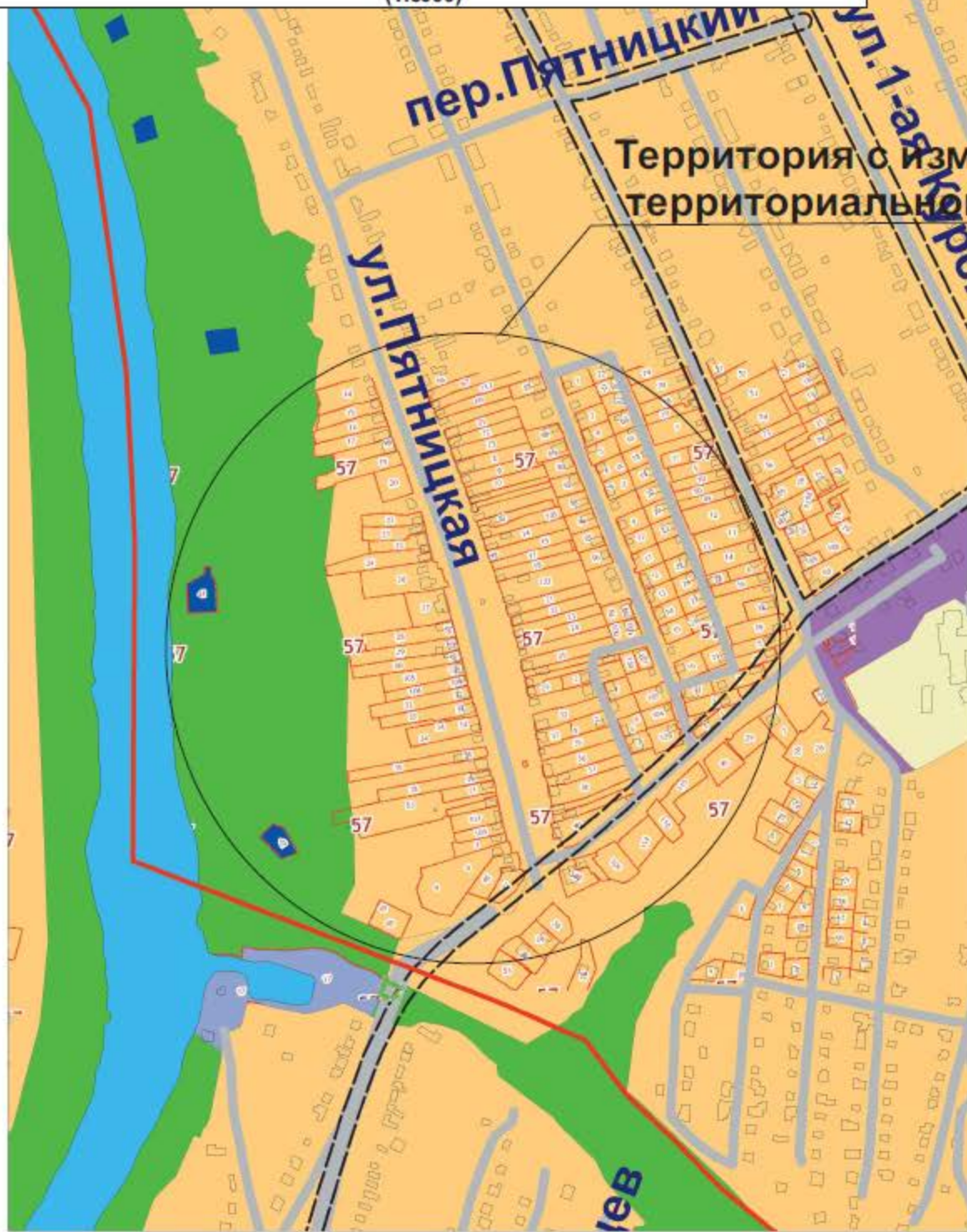
				Приказ Управление градостроительства, архитектуры и землеустройства Орловской области от 19.09.2016 №01-18/23		
Изм	Лист	№ докум	Подпись	Дата	Проект внесения изменений в части установления зоны Р-1 вместо зоны ЖЗ на территории города Орла в границах кадастрового квартала 57:25:003102.	Масштаб 1:5000
Нач. управ.		Ю. Г. Карюкова				
Зам. нач. управ.		Н. М. Алексеева				
Нач. отдела		В. Б. Мартынова				
Нач. отдела		А. А. Сулягина				
Нач. отдела		Е. Н. Бондарова			Управление градостроительства, архитектуры и землеустройства Орловской области	
Исполнитель		А. В. Шакин		10.16		

Существующее и проектное положение Правил землепользования и застройки городского округа «Город Орёл» Орловской области утвержденных решением Орловского городского Совета народных депутатов №38/616-ГС от 30 октября 2008 года.

Карта зон с особыми условиями использования территорий по санитарно-защитным зонам предприятий и зонам охраны транспортных и инженерных коммуникаций. (1:5000)

Приложение № 2 к решению Орловского городского Совета народных депутатов от 25.05. 2017 года № 24/0483 -ГС

Территория с изменяемой территориальной зоной



Изм	Лист	№ докум	Подпись	Дата
Нач. упр-я		Ю. Г. Карачков		
Зам. нач. упр-я		Н. М. Алексеева		
Нач. отдела		В. Б. Мартынова		
Нач. отдела		А. А. Сушова		
Нач. отдела		Е. Н. Бокдарова		
Исполнитель		А. В. Шапов		10.16

Приказ Управление градостроительства, архитектуры и землеустройства Орловской области от 19.09.2016 №01-18/23

Проект внесения изменений в части установления зоны Р-1 вместо зоны ЖЗ на территории города Орла в границах кадастрового квартала 57:25:003102.

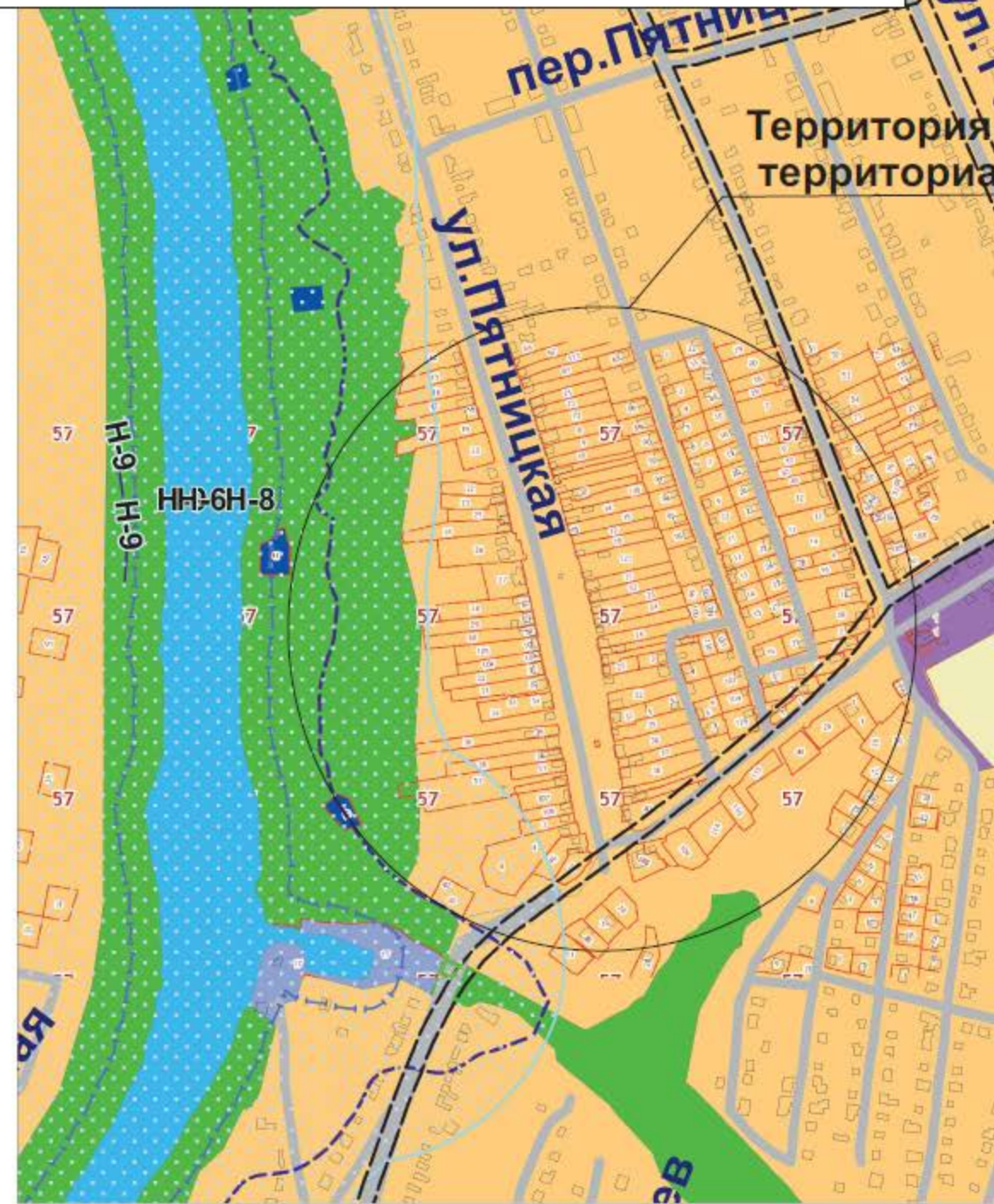
1:5000

Управление градостроительства, архитектуры и землеустройства Орловской области

Существующее и проектное положение Правил землепользования и застройки городского округа «Город Орёл» Орловской области утвержденных решением Орловского городского Совета народных депутатов №38/616-ГС от 30 октября 2008 года.

Карта зон с особыми условиями использования территорий по условиям охраны зон инженерных коммуникаций, объектов водоснабжения, зон особо охраняемых природных территорий, водоохраных зон и зон затопления (1:5000)

Приложение № 3 к решению Орловского городского Совета народных депутатов от 25.05.2017 года № 24/0483 -ГС



Территория с изменяемой территориальной зоной

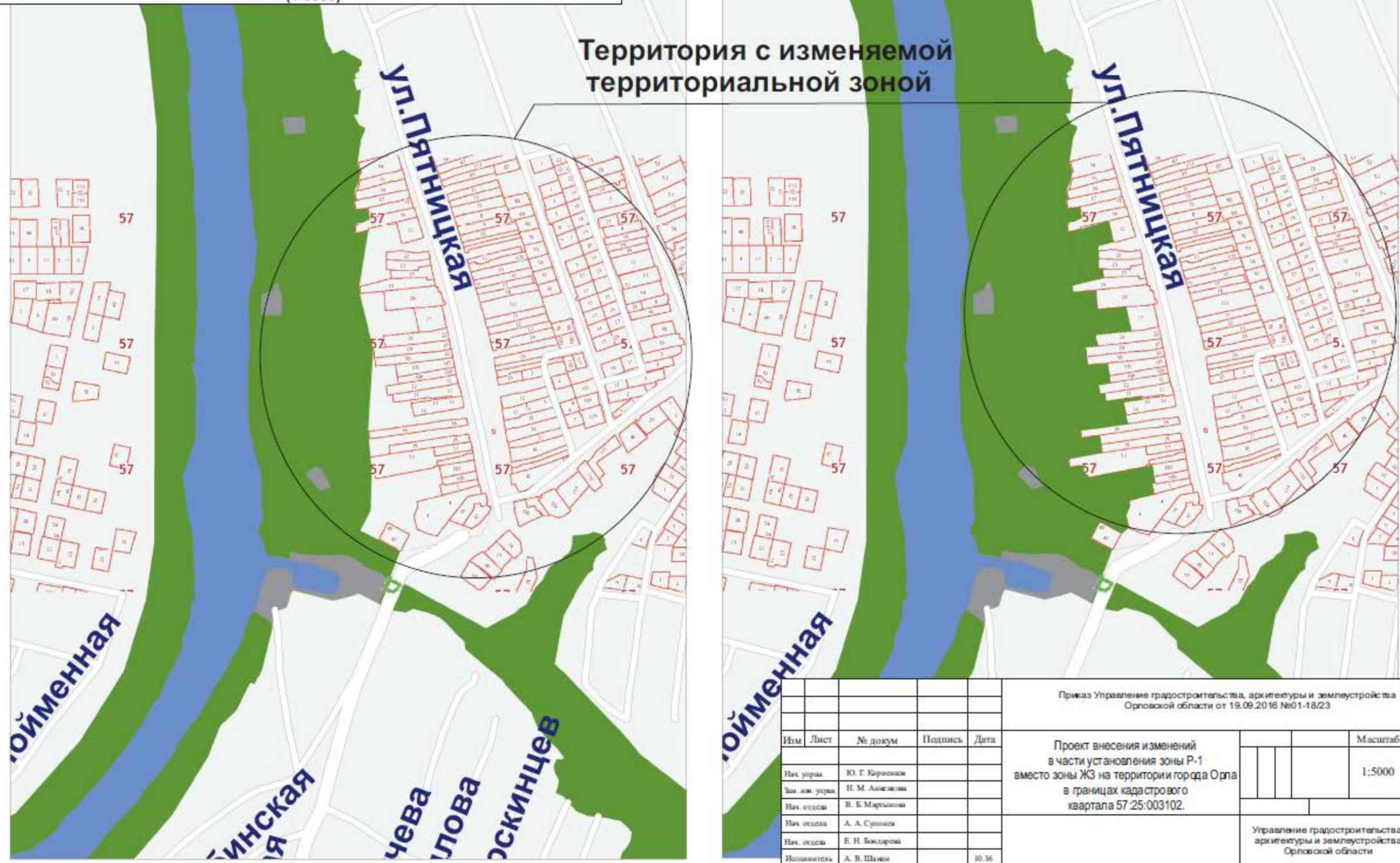
Изм.	Лист	№ докум.	Подпись	Дата	Приказ Управление градостроительства, архитектуры и землеустройства Орловской области от 19.09.2016 №01-18/23		Масштаб
					Проект внесения изменений в части установления зоны Р-1 вместо зоны ЖЗ на территории города Орла в границах кадастрового квартала 57:25:003102.		1:5000
Изм. упр.		Ю. Г. Корсаков					
Зам. зам. упр.		Н. М. Антонова					
Изм. отдела		В. Б. Маргузова					
Изм. отдела		А. А. Сухова					
Исполнитель		Е. Н. Бондарев			Управление градостроительства, архитектуры и землеустройства Орловской области		
		А. В. Шакин		10.16			

Существующее и проектное положение Правил землепользования и застройки городского округа «Город Орёл» Орловской области утвержденных решением Орловского городского Совета народных депутатов №38/616-ГС от 30 октября 2008 года.

Карта зон с особыми условиями использования территорий по условиям охраны объектов культурного наследия (1:5000)

Приложение № 4 к решению Орловского городского Совета народных депутатов от 25.05. 2017 года № 24/0483-ГС

**Территория с изменяемой территориальной зоной**



					Приказ Управление градостроительства, архитектуры и землеустройства Орловской области от 19.09.2016 №01-18/23	
Изм	Лист	№ докум	Подпись	Дата	Проект внесения изменений в части установления зоны Р-1 вместо зоны ЖЗ на территории города Орла в границах кадастрового квартала 57:25:003102.	Масштаб
						1:5000
Нач. управ.		Ю. Г. Кирилочкин				
Зам. нач. управ.		Н. М. Алексеева				
Нач. отдела		В. Б. Марьинина				
Нач. отдела		А. А. Сухова				
Нач. отдела		Е. Н. Болотова				
Исполнитель		А. В. Шакин		10.16		Управление градостроительства, архитектуры и землеустройства Орловской области